


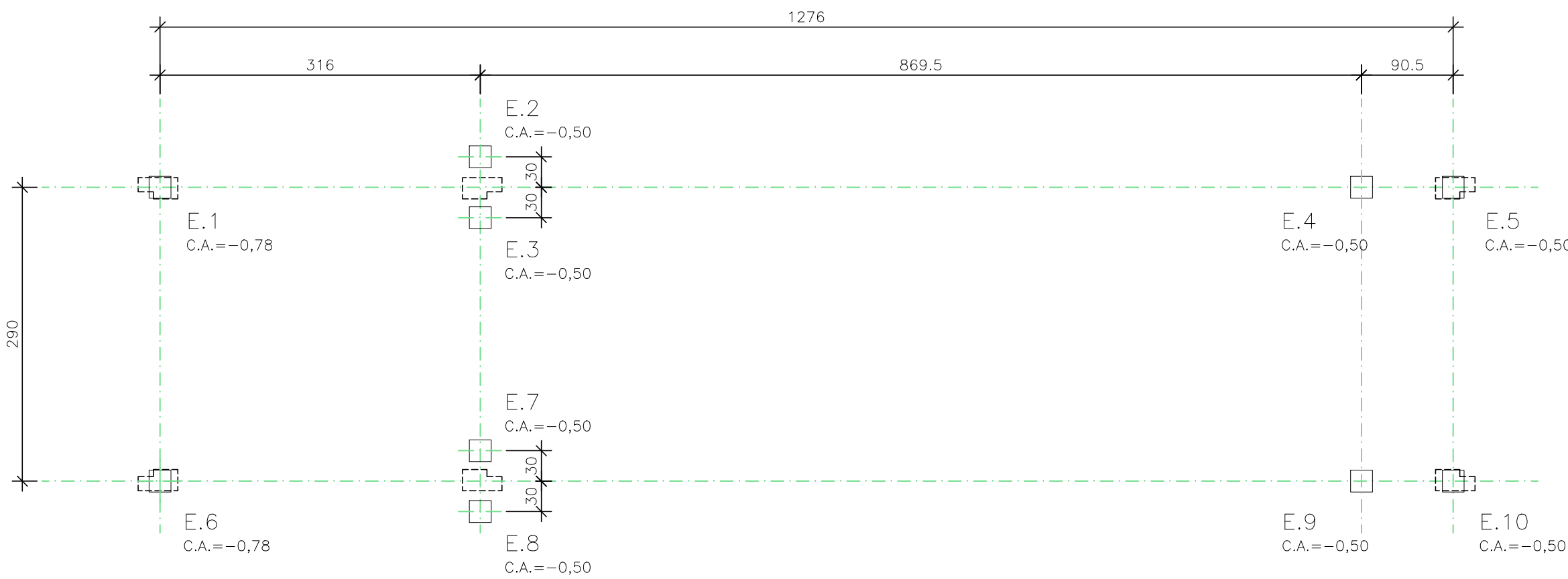
LOCAÇÃO DE PILARES

ESC. 1:50



LOCAÇÃO DE ESTACAS

ESC. 1:50

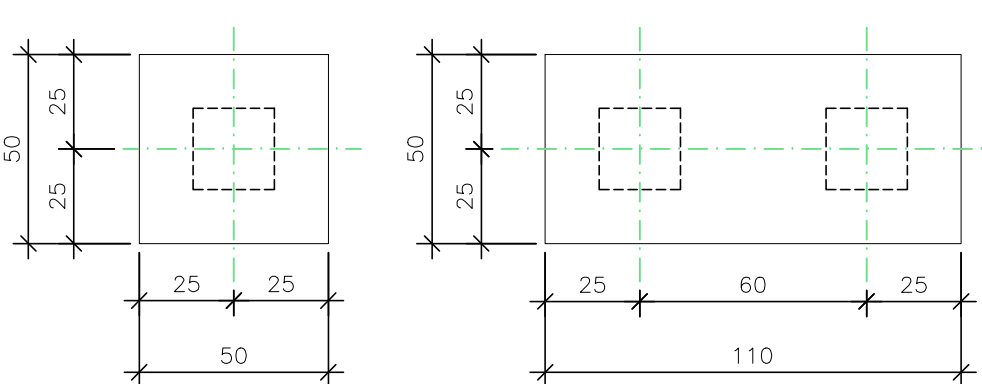


DETALHES DOS BLOCOS

ESC. 1:20

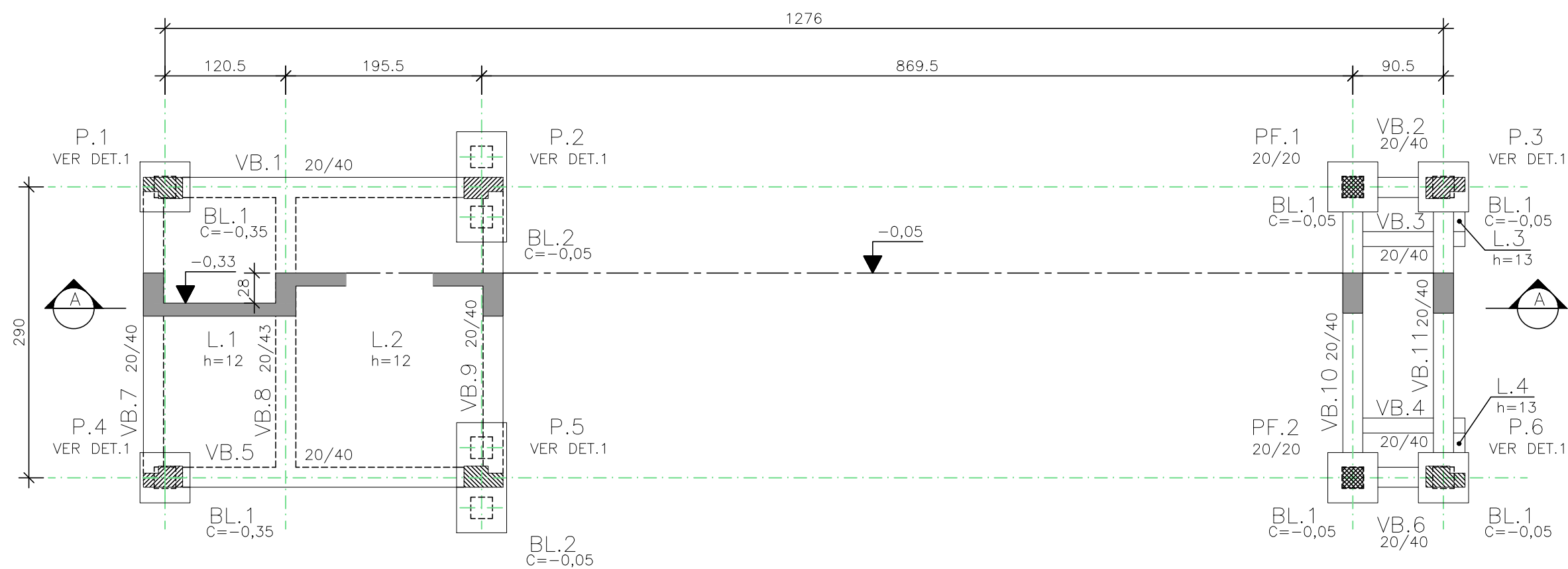
BL.1 (6x)  
H=50

BL.2 (1x)  
H=50



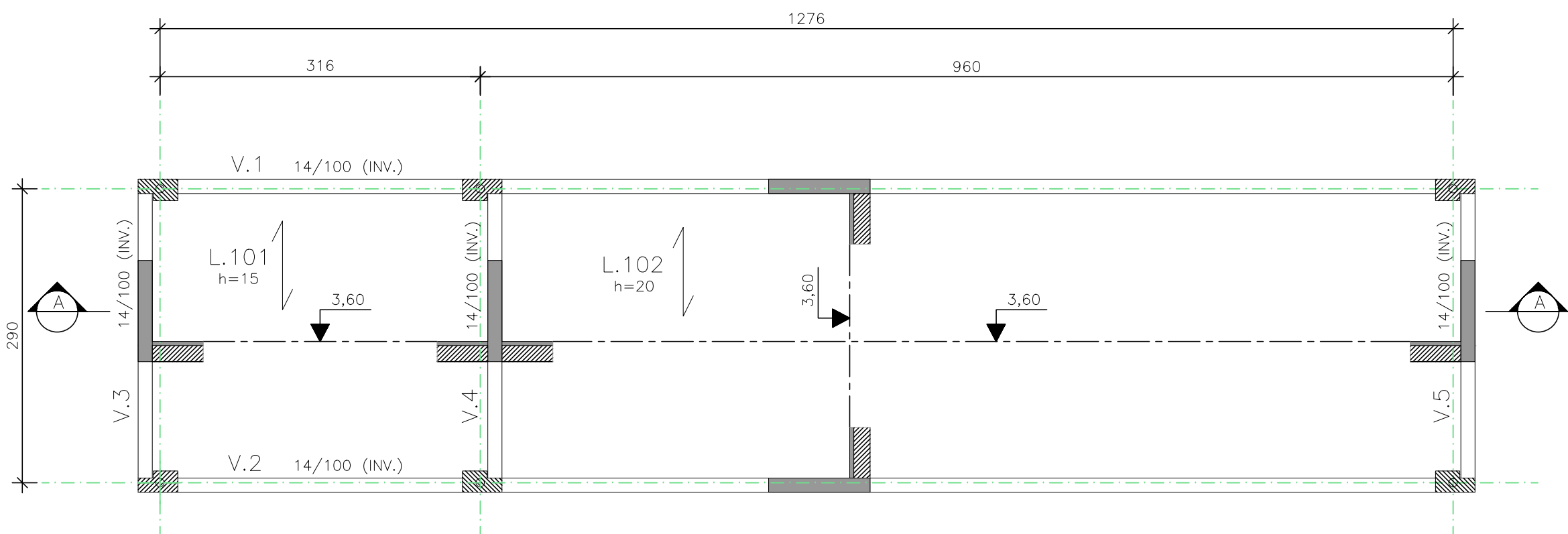
FORMA DA FUNDAÇÃO

ESC. 1:50



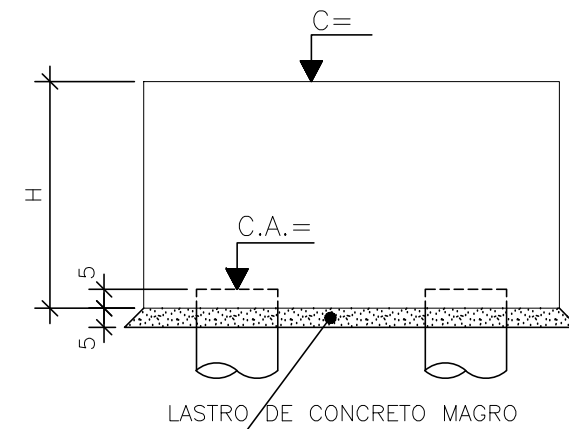
FORMA DA COBERTURA

ESC. 1:50



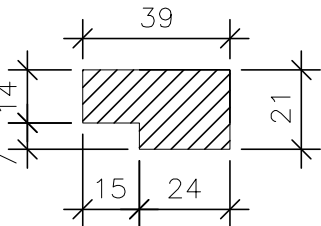
ELEVAÇÃO GENÉRICA DOS BLOCOS

ESC. 1:20



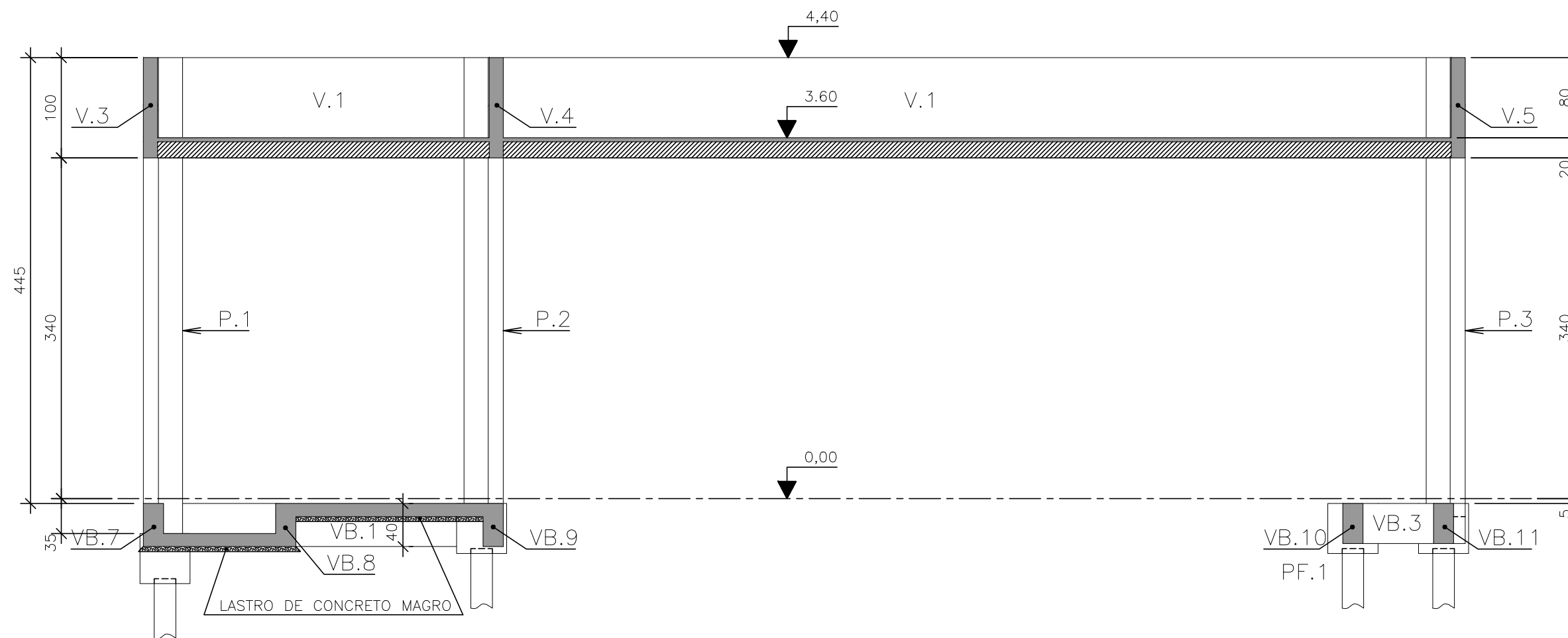
DETALHE - 1

ESC. 1:20



CORTE A-A

ESC. 1:50



LEGENDA

- 10 ESTACAS DE 21,5cm x 21,5cm COMPRIMENTO ESTIMADO : 17,0m.
- PILARES QUE SEQUEM
- PILARES QUE MORREM

NOTAS:

- 1- RN= (NÍVEL ACABADO DO TÉRREO= 0,00).
- 2- MEDIDAS EM CENTÍMETRO E NÍVEIS EM METRO.
- 3- CONCRETO: - fck ≥ 30 MPa. ; - FATOR ÁGUA/CIMENTO ≤ 0,55 (EM MASSA)
- 4- VOLUME DE CONCRETO: 15,0 m³.
- 5- ÁREAS DE FORMAS: 155,0 m².
- 6- AÇO CA 50 : 1600 kg
- 7- ( ) INDICA A DIREÇÃO DA LAJE PRÉ-MOLDADA (TRELIÇADA).
- 8- ÁREA DA LAJE TRELIÇADA : 38,0 m².

PREFEITURA DO MUNICÍPIO DE ITAPEVI

SECRETARIA DE INFRAESTRUTURA E SERVIÇOS URBANOS



OBRA: Parque da Cidade

PROJETO: Portaria

END: Rua Samuel da Rocha Galvão, S/N - Itapevi - São Paulo

Ramon Medrano de Almada  
Secretário de Infraestrutura e Serviços Urbanos

Responsável legal  
Prefeitura do Município de Itapevi

ASSUNTO:	TIPO PROJETO	PROCESSO PMI	FOLHA:
FORMAS, CORTE E DETALHES	BÁSICO		C - 01
ESC. INDICADA	DATA	DES.	REVISÃO
	SETEMBRO/2018		00

PARA ORÇAMENTO  
NÃO LIBERADO PARA EXECUÇÃO