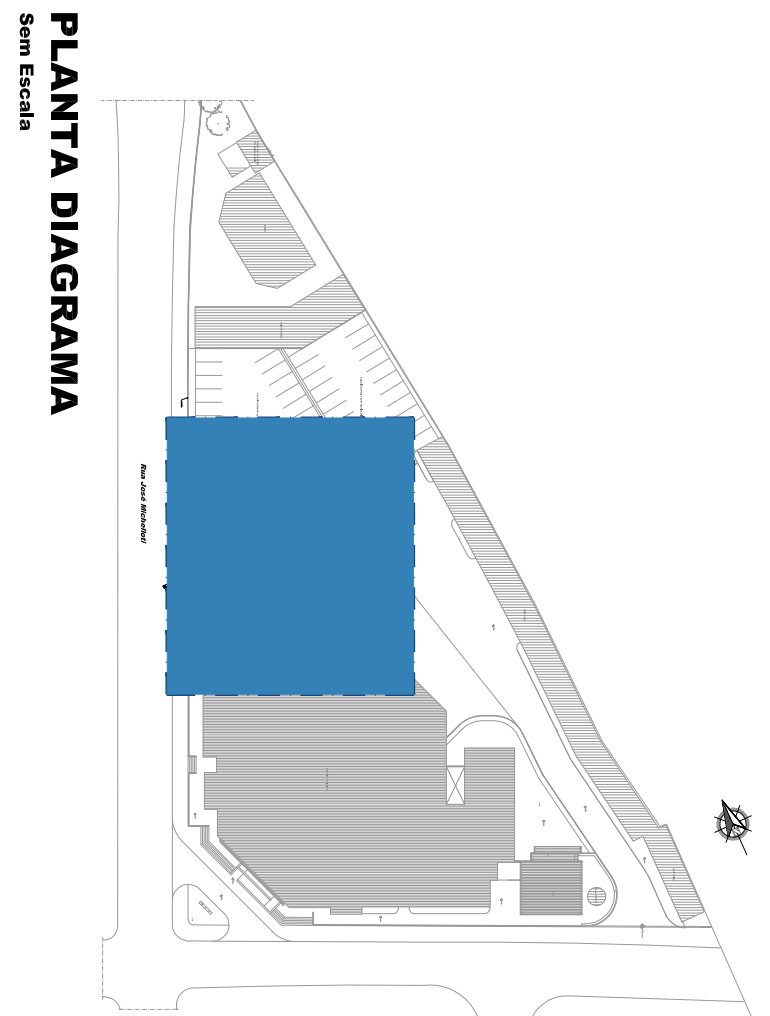













TAXA DE OCUPAÇÃO			
Ampliação		416,84 m²	
PS Central		2397,54 m²	
Anexo		1160,22 m²	
Total		4499 m²	
TAXA DE PERMEABILIDADE			
Área Permeável (Grav. m²)		483,55 m²	
Área Permeável Intertravada (m²)		126,66 m²	
Total		1700,21 m²	21,23%
ÍNDICE DE APROVEITAMENTO			
Ampliação		416,84 m²	
PS Central		2397,54 m²	
Anexo		1160,22 m²	
Mezzenino		228,94 m²	
Total	4400,54 m²		0,51
LEGISLAÇÃO			
Zonamento	ZC-P-05		
Índices	Exigido	Projetado	
Taxa de Ocupação	70%	48,49%	
Índice de Aproveitamento	0,20 m²/m / 4,00 max.	0,51	
Taxa de Permeabilidade	15%	21,23%	



## LEGENDA

	Atenua à ósmose
	Atenua a mancha com umopelo do balneário
	Atenua a mancha
	Atenua a mancha com instalação de fita de proteção
	Atenua a mancha com instalação balneária tipo corrente
	Atenua a corrução
	Atenua a corrução com instalação balneária tipo fita
	Atenua a corrução com instalação balneária tipo corrente
	Atenua em Drywall a corrução
	Fechamento em placas de alumínio composto "ACOR"
	Fechamento em Pó de vidro

### LEGENDA (GASES)


	Ponto de oxigênio
	Ponto de ar comprimido
	Ponto de vácuo clínico

Área Perimetral Intertravada (50 % do total de m²)			
Ps Central	4204,98		
Área	469,33		1256,66
Área Perimetral (gram) (m²)			
Existente	315,1923		
Ampliação	168,359		
			483,55
Área Ampliação (m²)			
Ampliação	406,85		
Guirita	9,889		
			416,84
Área total Ps Central (m²)			
Mezzanino		228,84	
Ps Central		2397,34	
			2626,48
Área			
CME	114,151		
Área	450,5554		
Área (Cofinha, Inv, Amb, set)	49,8564		
Área técnico	247,6515		
Santu 01	214,957		
Santu 02	83,1028		
Santu 03			
			1160,22
Área total terreno (m²)			
			8196,39

[illegible]

Nº SOLIC.	REVISÃO	DATA
-----------	---------	------

**PREFEITURA DO MUNICÍPIO DE ITAPEMI**  
**SECRETARIA DE INFRAESTRUTURA &**  
**SERVIÇOS URBANOS**



**Título:** UNIDADE DE SAÚDE  
**Projeto:** PROJETO DE AMPLIAÇÃO  
**Obra:** PRONTO SOCORRO CENTRAL  
**Local do imóvel:** RUA JOSÉ MICHEL OTTI, 300 - CIDADE SAÚDE  
**CPF:** 06693-005  
**Proprietário:** PREFEITURA MUNICIPAL DE ITAPEVI

**Ramon Medrano de Almada**  
**Secretário de Infra. & Serviços Urbanos**  
**Prefeitura Municipal de Itapevi**  
CNPJ nº: 46.523.031/0001-28

**Autor do Projeto e Responsável técnico**  
**Argylª Denise C. C. da Fonseca**  
**CAU A92507-1**  
**RRT 0000007066395**

ASSINANTE	PLANTA _ AMPLIAÇÃO			PROJETO
PAYMENTO	TERREDO	DECKA	1: 150	PROJETO DE
DATA DE EMISSÃO	20/09/2018	DATA DE RECEBIMENTO	20/09/2018	ARQUITETURA
DESCRIÇÃO	ZM0 - Zona de Médio Densidade			TIPO
Arq. Denise Fonseca	Arq. Denise Fonseca			BÁSICO
				INSCRIÇÃO
				08

3/7

