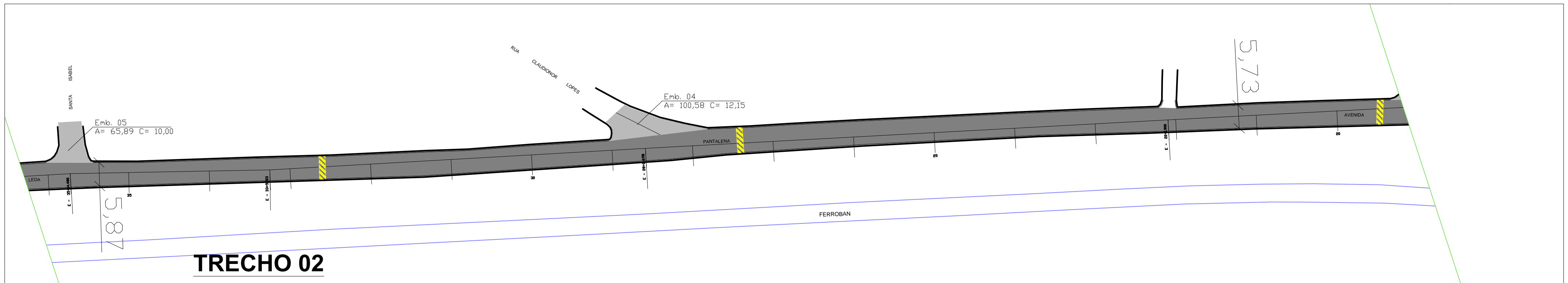
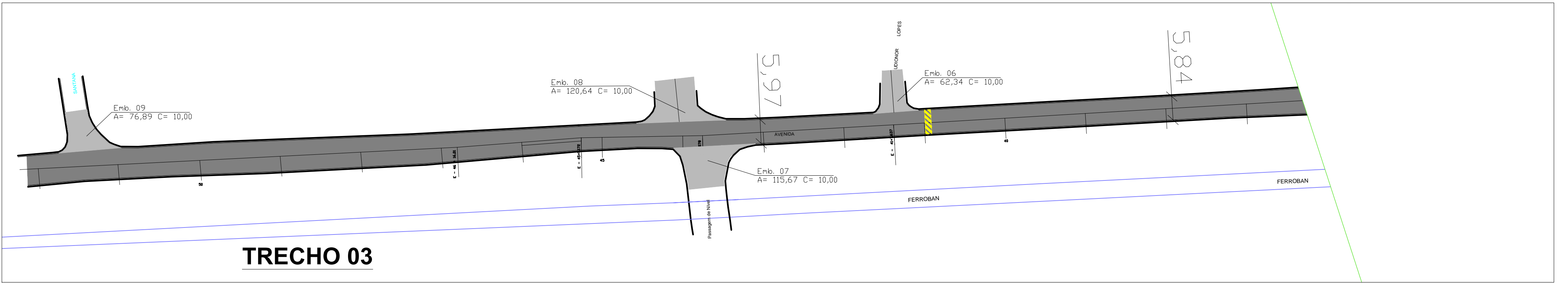


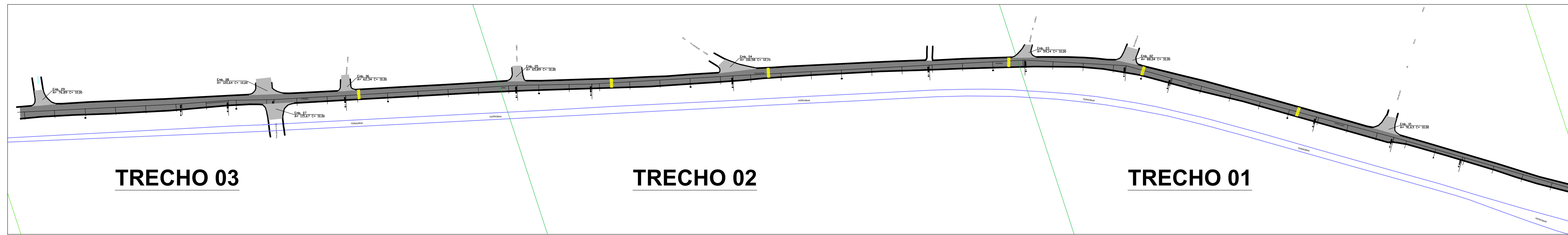
TRECHO 01



TRECHO 02



TRECHO 03

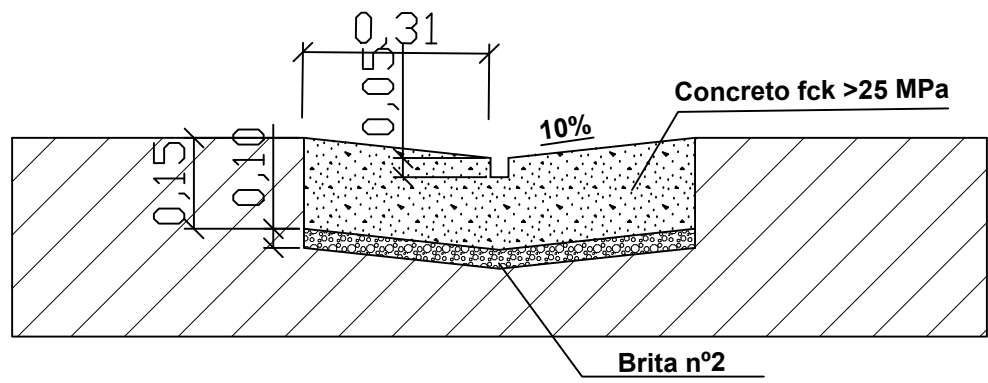


TRECHO 03

TRECHO 02

TRECHO 01

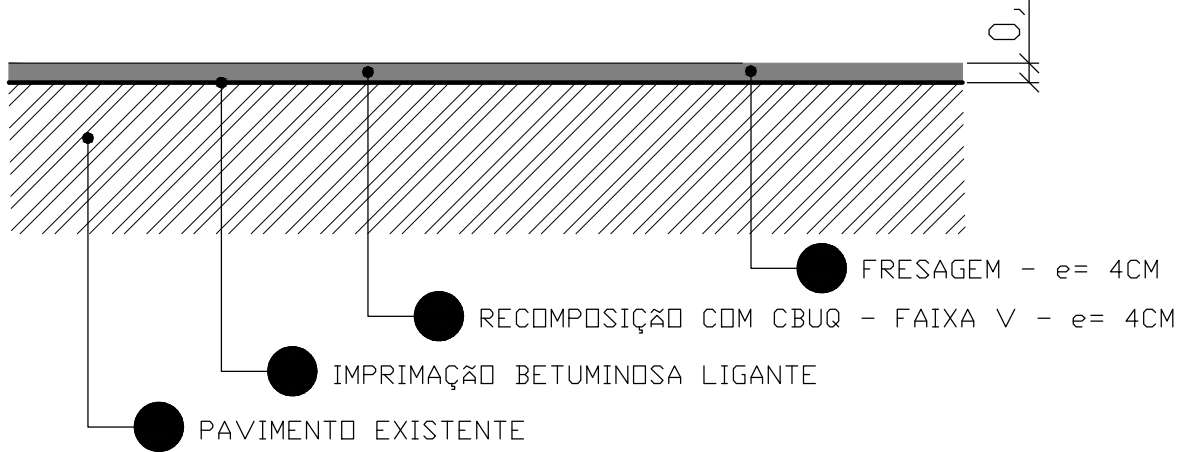
DETALHE 3 - SEÇÃO DO SARJETÃO



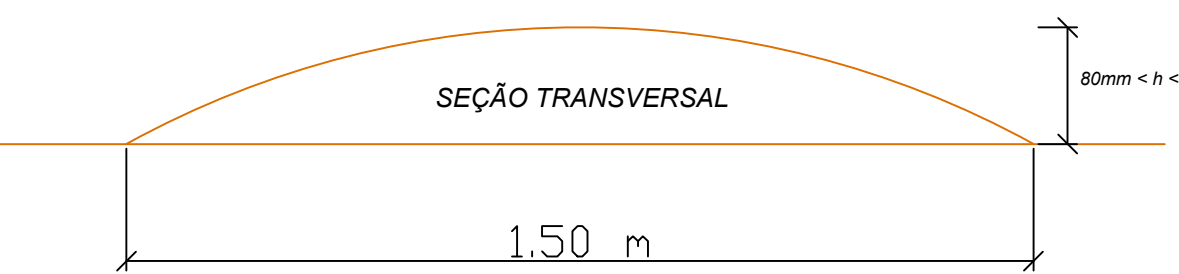
QUADRO ÁREAS - RUAS E EMBOCADURAS

NOME DO LOGRADOURO	C (m)	X	L - média (m)	Área (m²)
Rua Leda Pantalena	1.042,76	X	5,84000	= 6.089,72
Rua Leda Pantalena - Emboadura 1	10,00			91,63
Rua Leda Pantalena - Emboadura 2	10,00			88,04
Rua Leda Pantalena - Emboadura 3	10,00			59,14
Rua Leda Pantalena - Emboadura 4	12,15			100,58
Rua Leda Pantalena - Emboadura 5	10,00			65,89
Rua Leda Pantalena - Emboadura 6	10,00			62,34
Rua Leda Pantalena - Emboadura 7	10,00			115,67
Rua Leda Pantalena - Emboadura 8	10,00			120,64
Rua Leda Pantalena - Emboadura 9	10,00			76,89
Área total de Recapeamento				6.870,54

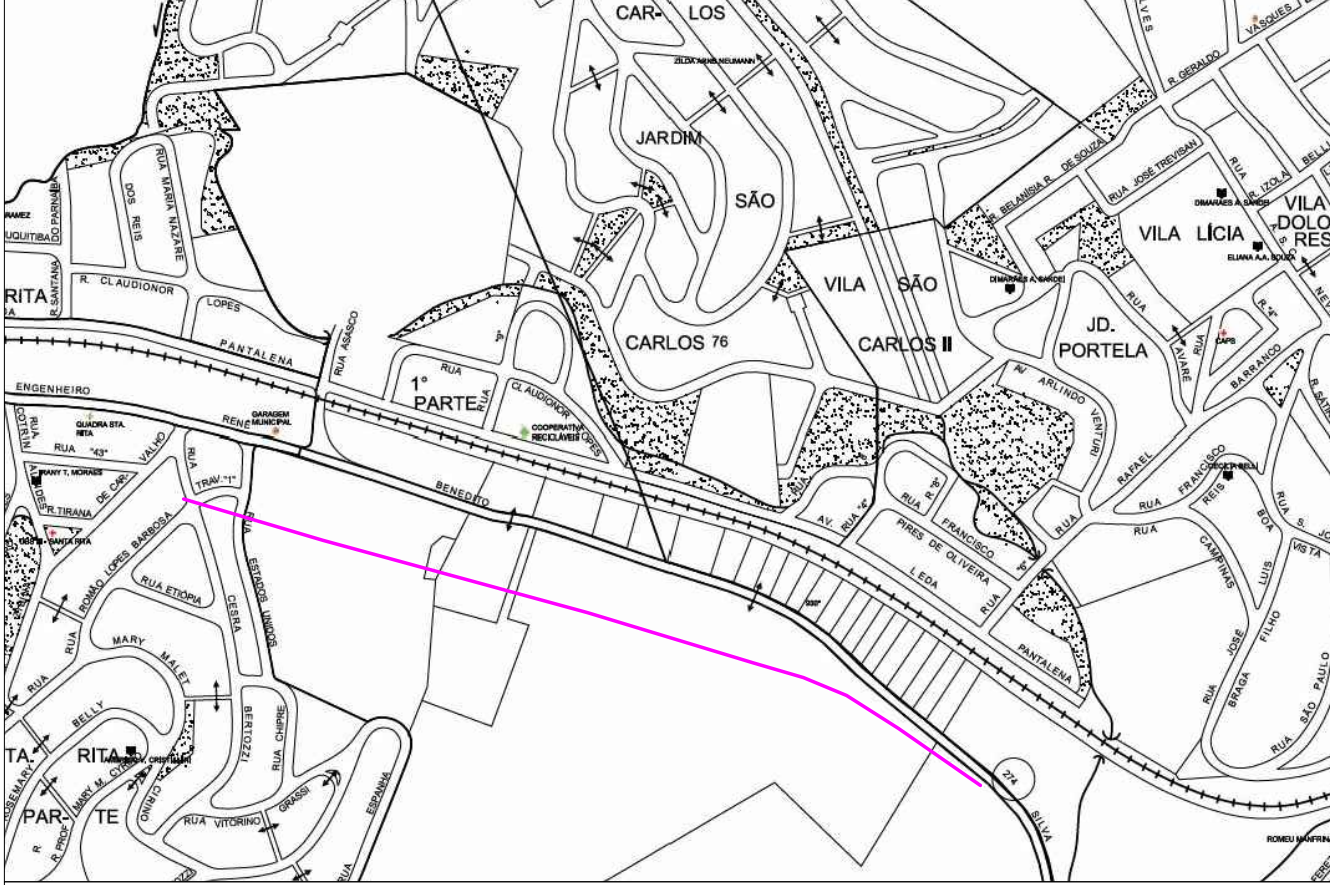
DETALHE 1 - RECUPERAÇÃO DA PAVIMENTAÇÃO ATRAVÉS DE RECAPEAMENTO



DETALHE 2 - CONSTRUÇÃO DE LOMBADA



LOCALIZAÇÃO DAS VIAS



PREFEITURA DO MUNICÍPIO DE ITAPEVI

SECRETARIA DE INFRAESTRUTURA E SERVIÇOS URBANOS



Obra: RECAPEAMENTO EM DIVERSOS BAÍRROS DO MUNICÍPIO DE ITAPEVI

Projeto: RECAPEAMENTO DA RUA LEDA PANTALENA

End: RUA LEDA PANTALENA, ITAPEVI

Assunto: PLANTA BAIXA DE RECAPEAMENTO

Ramon Medrano de Almeida Secretário de Infraestrutura e Serviços Urbanos		Autor do Projeto e Responsabilidade Técnica Engº Roni Leite Do Nascimento CREA 5063556500-SP ART: 28027230180541075	
Responsável Legal Prefeitura Municipal de Itapevi CNPJ nº: 46.923.031/0001-28			
AUTOR DO PROJETO Roni Leite Do Nascimento CREA 5063556500-SP	TIPO PROJETO BÁSICO	PROCESSO PM	Folha:
ESCALA: S/ESCALA	DATA JULHO/2018	REVISÃO 00	7/10